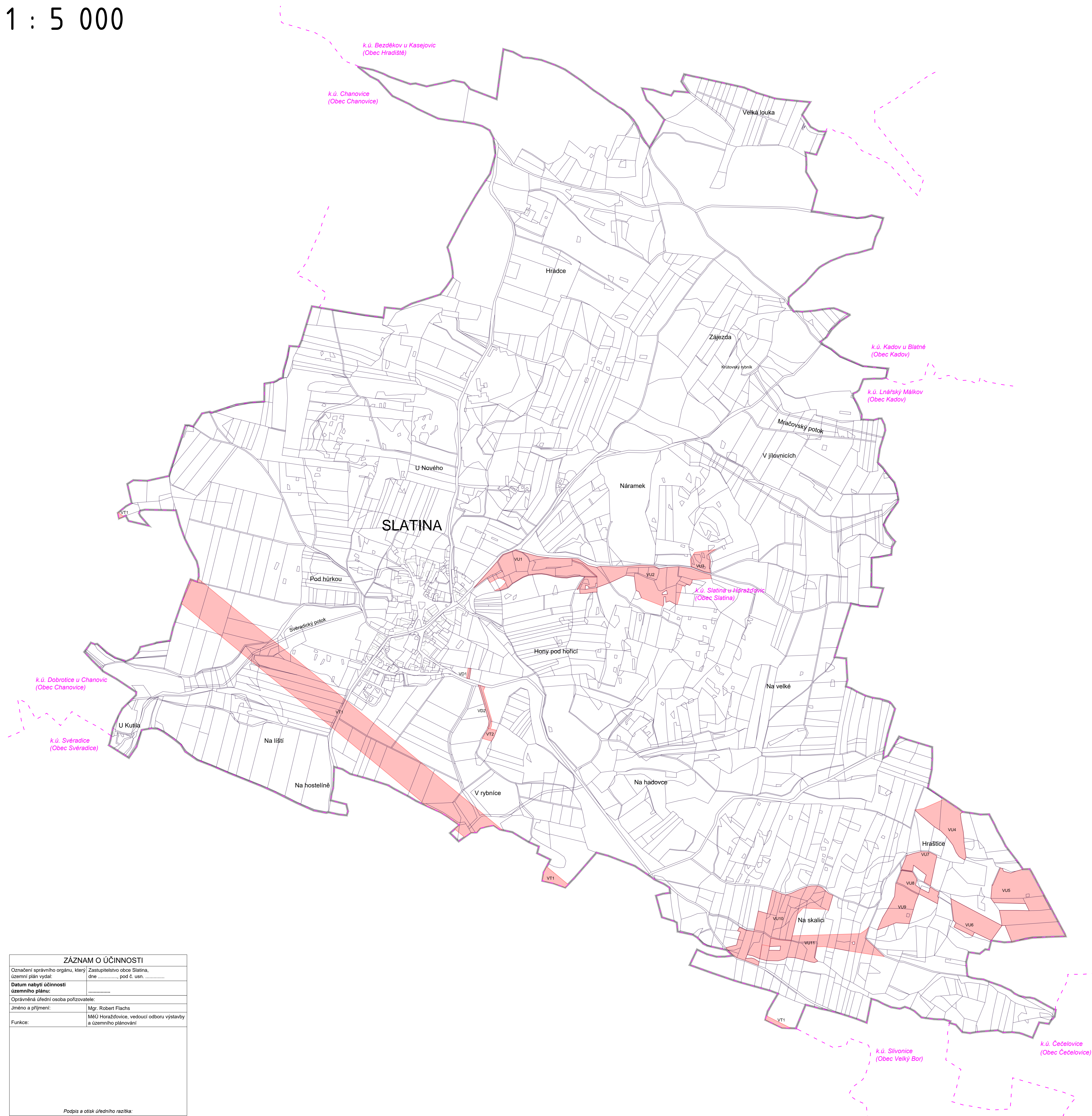





# VÝKRES VEŘEJNĚ PROSPĚŠNÝCH STAVEB, OPATŘENÍ A ASANACÍ

1 : 5 000

# ÚZEMNÍ PLÁN SLATINA





## LEGENDA

-  hranice řešeného území
-  hranice katastrálního území
-  hranice parcel

## PLOCHY A KORIDORY S MOŽNOSTÍ VYVLASTNĚNÍ

### VEŘEJNĚ PROSPĚŠNÉ STAVBY

-  VD1 dopravní infrastruktura
-  VT1 technická infrastruktura

### VEŘEJNĚ PROSPĚŠNÁ OPATŘENÍ

-  VU1 opatření k podpoře územního systému ekologické stability

### VEŘEJNĚ PROSPĚŠNÉ STAVBY

- Technická infrastruktura
- VT1 Zdvojení elektrického vedení ZVN 400 kV Kočín - Přeštice vč. souvisejících staveb (koridor CNZ-T1)
  - VT2 Čistírna odpadních vod Slatina vč. souvisejících staveb (TW, Z4)

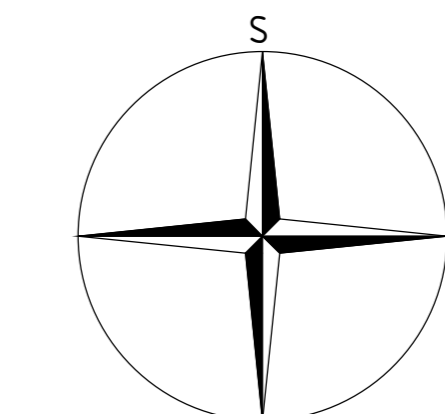
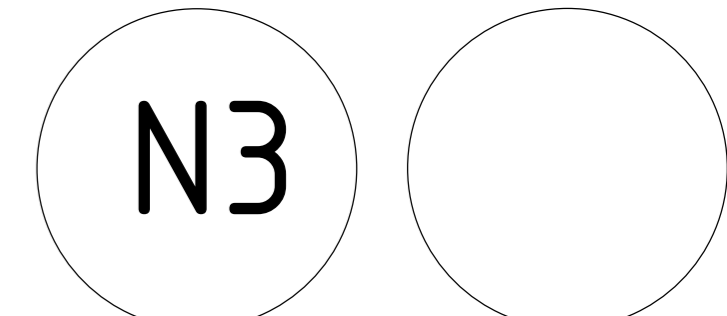
### Dopravní infrastruktura


- VD1 Plocha pro komunikaci, chodníky a inženýrské sítě (DS1, Z5)
- VD2 Plocha pro komunikaci, chodníky a inženýrské sítě (DS1, Z3)

### VEŘEJNĚ PROSPĚŠNÁ OPATŘENÍ

- Opatření k podpoře ÚSES
- VU1 Lokální biokoridor LBK HO059 - BL ???  
Plochy smíšené nezastavěného území - přírodní priority (MNP, K5)
  - VU2 Lokální biokoridor LBK HO059 - BL ???  
Plochy lesní (LE, K16)
  - VU3 Lokální biokoridor LBK HO059 - BL ???  
Plochy lesní (LE, K17)
  - VU4 Lokální biokoridor LBK HO009 - BL ???  
Louky a pastviny (AL, K19)
  - VU5 Lokální biokoridor LBK HO009 - BL ???  
Louky a pastviny (AL, K18)
  - VU6 Lokální biocentrum LBC HO009  
Louky a pastviny (AL, K19)
  - VU7 Lokální biocentrum LBC HO009  
Louky a pastviny (AL, K20)
  - VU8 Lokální biocentrum LBC HO009  
Louky a pastviny (AL, K21)
  - VU9 Lokální biocentrum LBC HO009  
Louky a pastviny (AL, K22)
  - VU10 Lokální biokoridor LBK HO058 - HO009  
Louky a pastviny (AL, K24)
  - VU11 Lokální biokoridor LBK HO058 - HO009  
Plochy smíšené nezastavěného území - přírodní priority (MNP, K23)

| ZÁZNAM O ÚČINNOSTI                                  |  |
|---|--|
| Označení správního orgánu, který územní plán vydal: | Zastupitelstvo obce Slatina, dne ..... pod č. usn. ....      |
| Datum nabytí účinnosti územního plánu:              | .....  |
| Oprávněná úřední osoba pořizovatele:                | .....  |
| Jméno a příjmení:                                   | Mgr. Robert Flachs   |
| Funkce:   | MěÚ Horažďovice, vedoucí odboru vstavby a územního plánování |
| Podpis a otisk úředního razítka:                    |  |



| PARÉ  | ÚZEMNÍ PLÁN SLATINA  |
|---|--|
|  | VÝKRES VEŘEJ. PROSP. STAVEB, OPATŘENÍ A ASANACÍ                              |
|   | Polizovatel: MěÚ Horažďovice, odbor vstavby a územ. plánování                |
|   | Schvalující orgán: Zastupitelstvo obce Slatina                               |
|   | Zpracovatel: Design M.A.A.T., s. r. o., IČO: 281 47 588                      |
|   | Zodpov. projektant: Ing. arch. Martin Jirovský, Ph.D., MBA, DIS., ĚKA 03 311 |
|   | Datum: leden 2023 Fáze: Návrh ÚP pro společné jednání M 1 : 5 000            |