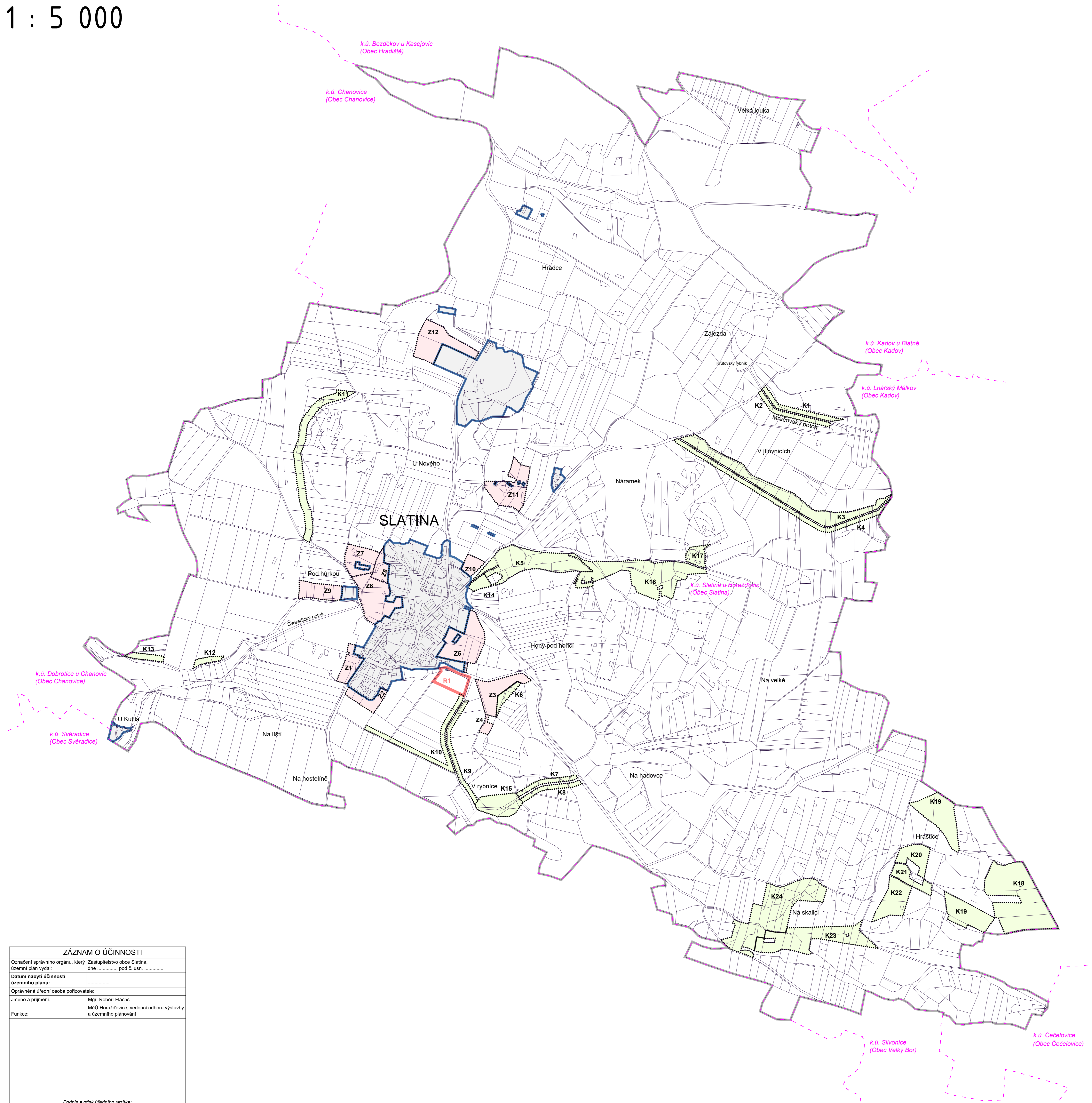


VÝKRES ZÁKLADNÍHO ČLENĚNÍ ÚZEMÍ

1 : 5 000

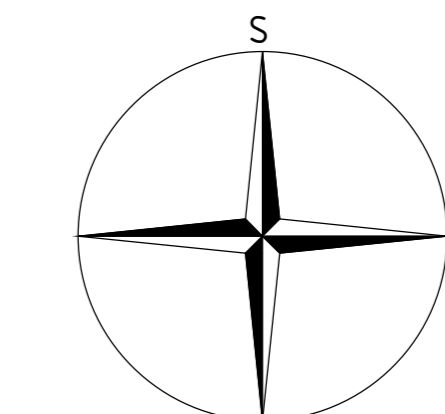
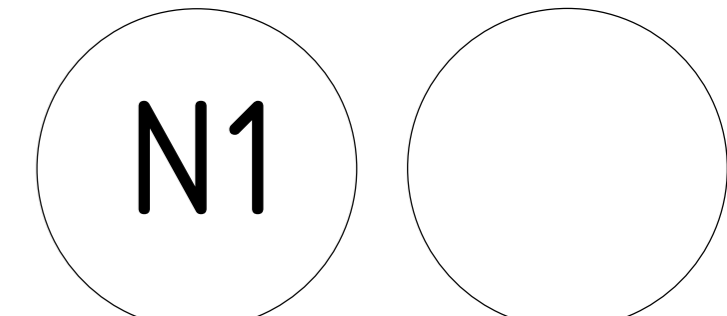
ÚZEMNÍ PLÁN SLATINA



LEGENDA

- hranice řešeného území
- hranice katastrálního území
- hranice parcel
- zastavěné území vymezené ke dni 1. 1. 2021
- Z1 zastavitelné plochy
- K1 plochy změn v krajině
- R1 plochy územní rezervy

ZÁZNAM O ÚČINNOSTI	
Označení správního orgánu, který územní plán vydal:	Zastupitelstvo obce Slatina, dne pod č. usn.
Datum nabytí účinnosti územního plánu:
Oprávněná úřední osoba pořizovatele:
Jméno a příjmení:	Mgr. Robert Flašch
Funkce:	MěÚ Hrádčovice, vedoucí odboru výstavby a územního plánování
Podpis a otisk úředního razítka:	



PARÉ	ÚZEMNÍ PLÁN SLATINA
VÝKRES ZÁKLADNÍHO ČLENĚNÍ ÚZEMÍ	
Pořizovatel:	MěÚ Hrádčovice, odbor výstavby a územ. plánování
Schvalující orgán:	Zastupitelstvo obce Slatina
Zpracovatel:	Design M.A.A.T., s. r. o., IČO: 281 47 588
Zodpov. projektant:	Ing. arch. Martin Jirovský, Ph.D., MBA, DIS., ĚKA 03 311
Datum: leden 2023	Fáze: Návrh ÚP pro společné jednání M 1 : 5 000